

Wo Giebel und Gassen Geschichte(n) erzählen ...

Enge Gassen, malerische Winkel, Fachwerkgiebel und imposante Kirchen sind Inbegriffe für den Reiz, den historische Stadtkerne ausüben. Dabei zeigt jede Stadt ihr eigenes Gesicht: Häuserensembles und Straßenbilder variieren genauso wie das Zusammenspiel von alter und neuer Bausubstanz, von Kultur und Natur, von städtischem Treiben und Landschaftserleben. Auf rund 400 Kilometern „Radroute Historische Stadtkerne“ ist die ganze Vielfalt historischer Stadt- und Ortskerne in der Region Münsterland und Südwestfalen im wörtlichen Sinne „erfahrbar“.

Warendorf, Rheda-Wiedenbrück, Rietberg, Lippstadt, Soest, Werl, Werne, Steinfurt und Tecklenburg blicken auf eine bewegte Geschichte und unterscheiden sich doch im Kern: Mal „bezeugen“ repräsentative Giebelbauten die mittelalterliche Blütezeit einer Stadt an bedeutenden Handelswegen, mal „erzählen“ Kunst und Kirchen aus vergangener Zeit. Und während sich



Klosterstraße in Rietberg



Soester Vreithof

eine Parklandschaft hier als Schmelztiegel unterschiedlichster Kulturen entpuppt, verweist eine Zechenbahntrasse dort auf die industriekulturelle Prägung einer Badestadt.

Überraschungen und unverwechselbare Erlebnisse prägen die „Radroute Historische Stadtkerne NRW“, die durch ein landschaftlich reizvolles und radtouristisch gut erschlossenes Gebiet führt. Die Route tangiert bekannte Themenrouten; ausgewiesene Verbindungsstrecken bieten die Möglichkeit, die Touren den individuellen Radlerbedürfnissen anzupassen. Weitgehend ebene Strecken und nur wenige Steigungen kennzeichnen die Wegführung.

Die Radroute Historische Stadtkerne führt nahezu ausschließlich über das Radverkehrsnetz NRW mit einheitlichem Wegweisungssystem. Im Bereich der Gemeinde Glandorf macht die Route einen Abstecher in den Landkreis Osnabrück und ist dort in das Radverkehrsleitsystem des Osnabrücker Landes eingebunden. Ausgeschildert ist die Radroute Historische Stadtkerne in beiden Systemen mit grünem Piktogramm auf weißem Hintergrund: Die stilisierte Silhouette eines historischen Stadtkerns leitet die Radfahrer auf den richtigen Weg.



Werl von oben



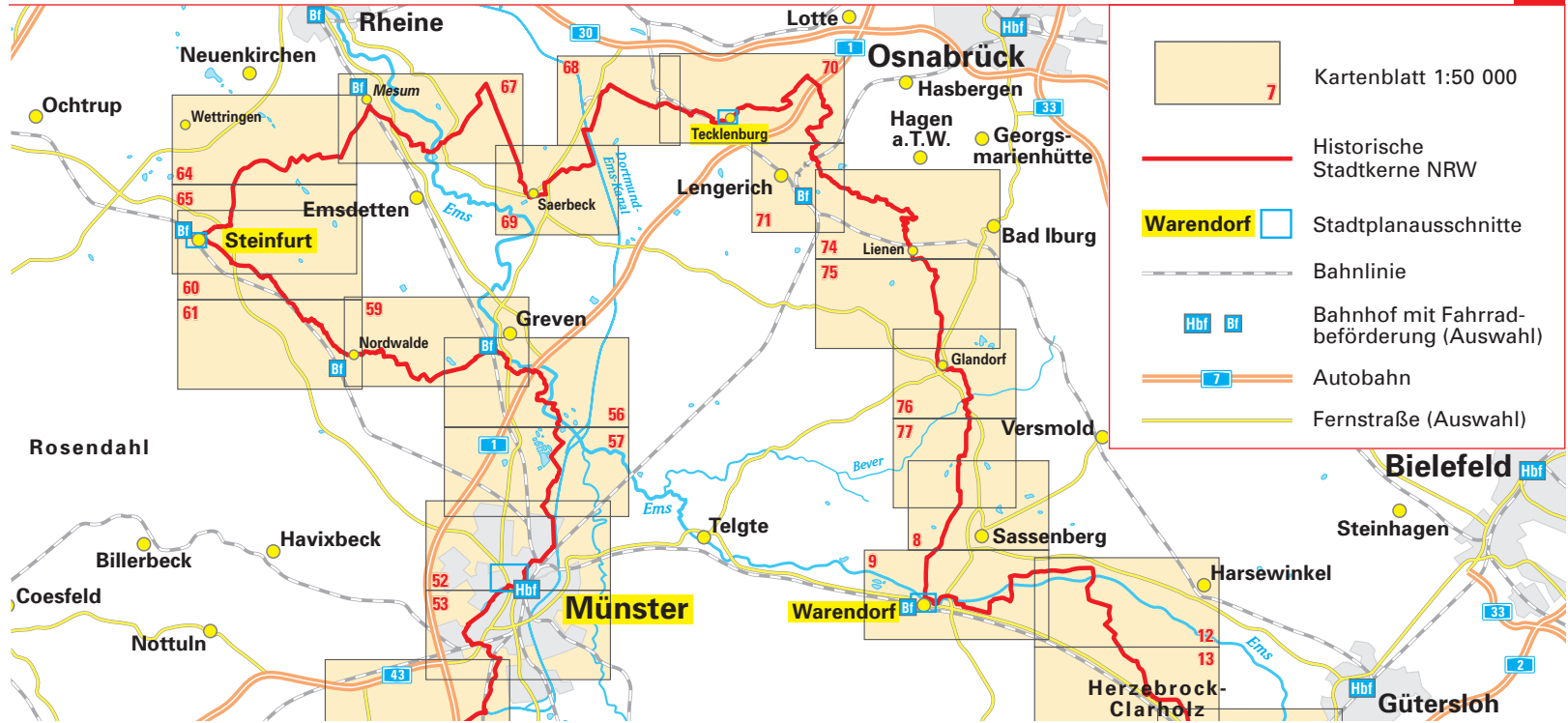
Die vorliegende Radkarte präsentiert die vollständige „Radroute Historische Stadtkerne NRW“ mit ihren Haupt- und Zwischenorten, ergänzt um zahlreiche Service-Informationen für Radreisende.

Herzlich willkommen in den Historischen Stadtkernen der Region! „Erfahren“ Sie unsere Geschichte, gehen Sie auf Tuchfühlung mit der Vergangenheit!

**Arbeitsgemeinschaft
Historische Stadt-
und Ortskerne in NRW
Geschäftsstelle**

c/o Stadt Lippstadt
Ostwall 1, 59555 Lippstadt
Tel. 0 29 41 / 9 80-4 28
www.hso-nrw.de







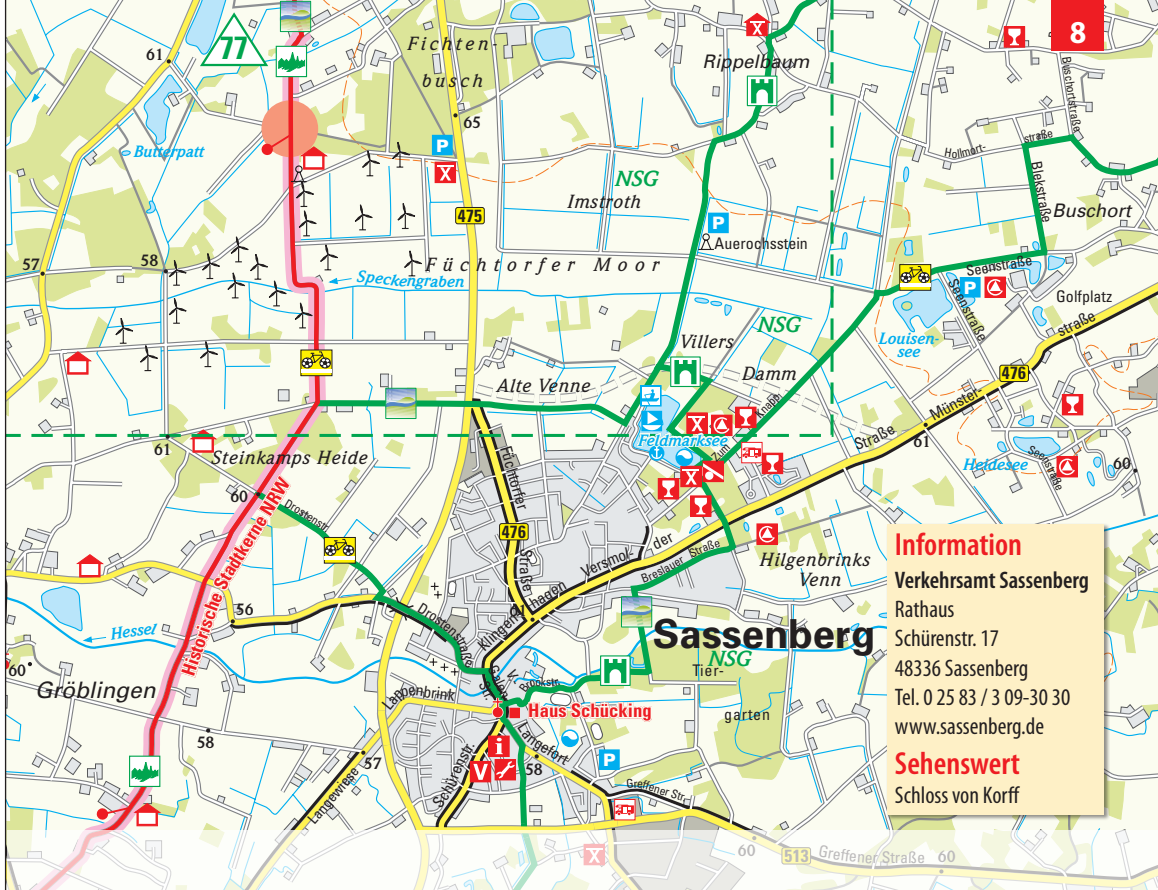
Sassenberg

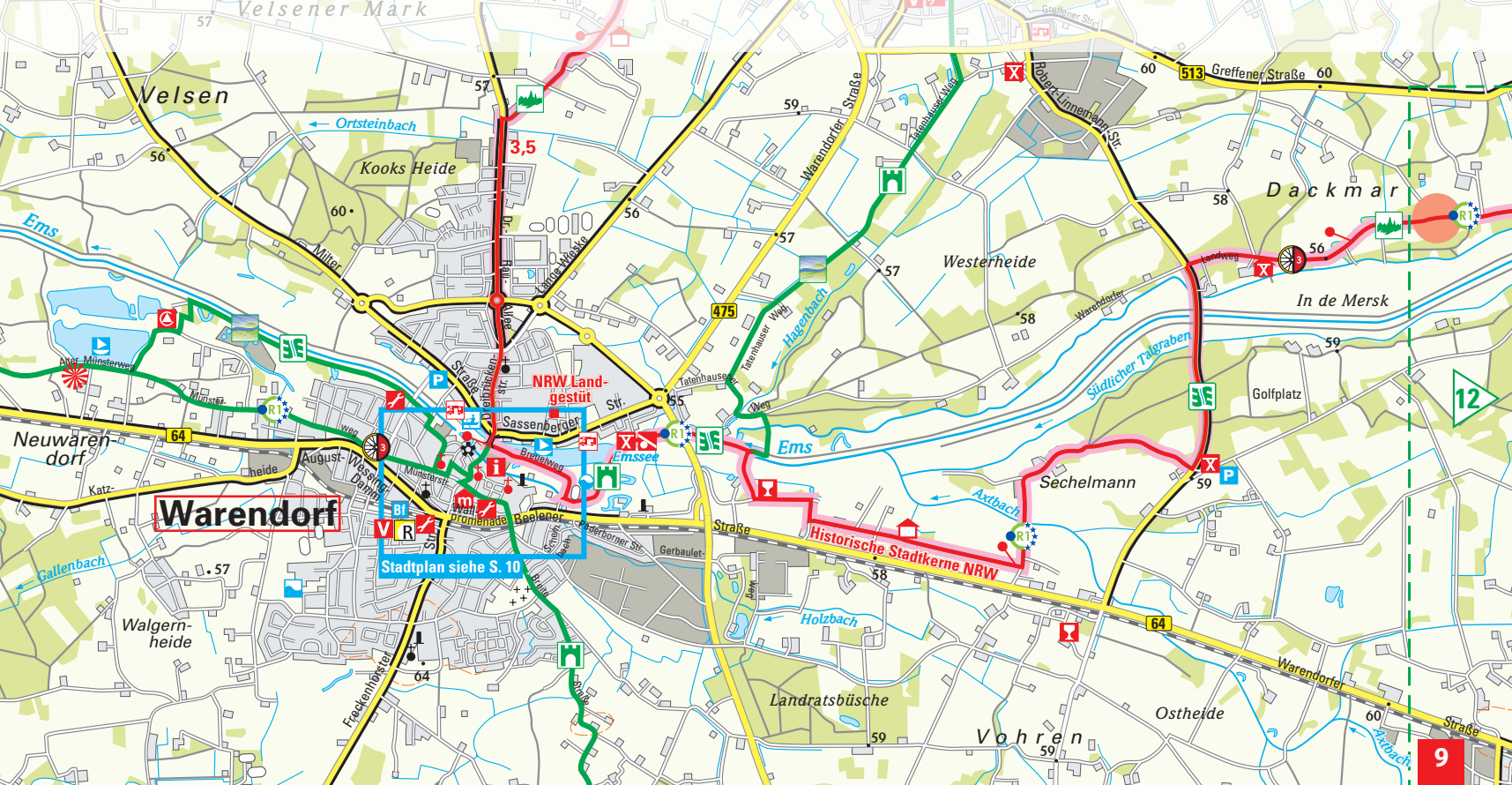
Einst Residenzstadt der Fürstbischöfe von Münster, präsentiert sich Sassenberg heute mit dem Spargeldorf Füchtorf als attraktive Stadt mit vielen Freizeit- und Erholungsangeboten. Weithin bekannt ist das Erholungsgebiet Feldmark mit dem Feldmarksee (Strandbad, Segeln, Surfen, Camping, etc.).

Ca. 20 Spargelhöfe und eine alle zwei Jahre proklamierte Spargelkönigin begründen Füchtorfs Ruf als Spargelmetropole. Wohl einmalig ist die dort gelegene Doppelschlossanlage Harkotten. Die Radroute führt direkt am sehenswerten Schloss von Korff mit Schlosscafé und Schlossladen vorbei.



Sassenberg, Schloss von Korff





Welsen

Kooks Heide

Dackmar

Westerheide

In de Mersk

Golfplatz

Sechelmann

Warendorf

Stadtplan siehe S. 10

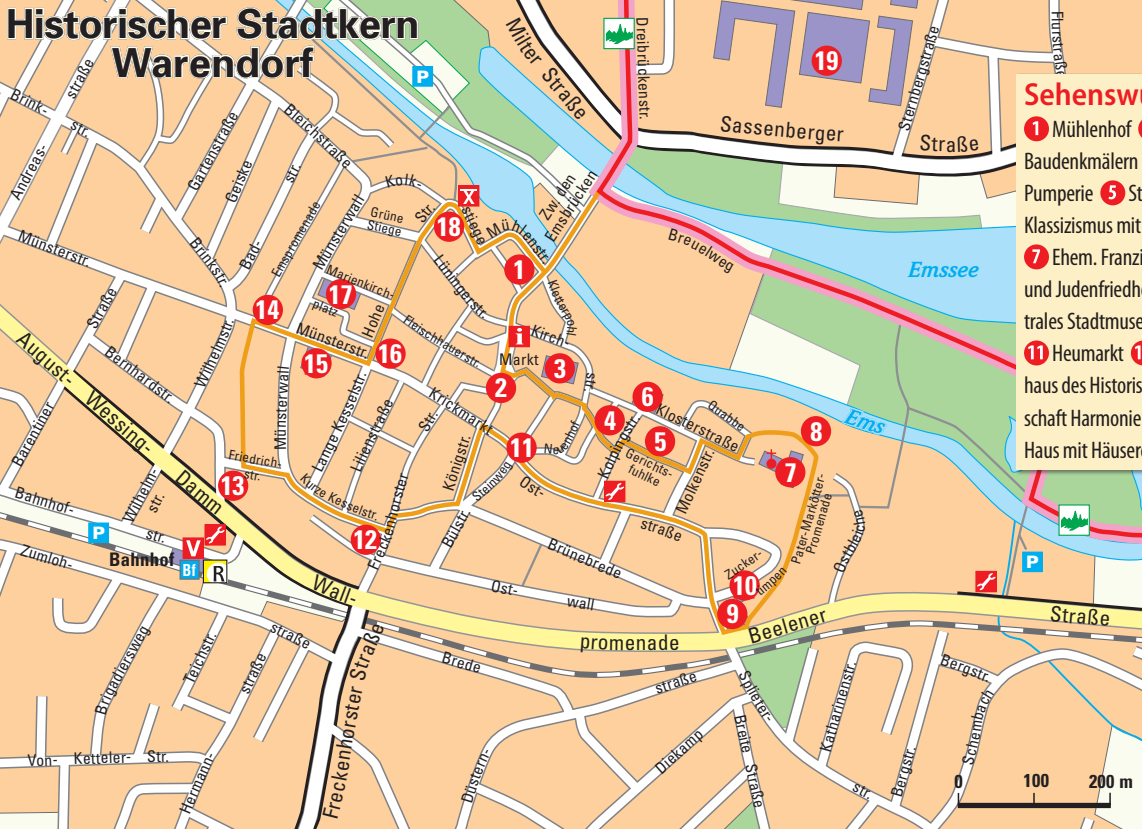
Historische Stadtkerne NRW

Landratsbüsche

Vohren

Ostheide

Historischer Stadtkern Warendorf



Sehenswürdigkeiten in Warendorf:

- 1 Mühlenhof
- 2 Marktplatz mit Historischem Rathaus (Dezentrales Stadtmuseum), Baudenkmalern und Marienbrunnen
- 3 Laurentiuskirche
- 4 Schweinemarkt und Pumperie
- 5 Straßenzug Gerichtsfulke und Kolpingstraße
- 6 Bürgerhaus des Klassizismus mit Tapetensaal und Biedermeierzimmer (Dezentrales Stadtmuseum)
- 7 Ehem. Franziskanerkloster mit Westpreuss. Landesmuseum
- 8 Bentheimer Turm und Judenfriedhof, Pater-Markötter-Promenade
- 9 Torschreiberhaus am Osttor (Dezentrales Stadtmuseum)
- 10 Gadem Zuckertimpen (Dezentrales Stadtmuseum)
- 11 Heumarkt
- 12 Wiedertäuferhaus
- 13 Ev. Christuskirche
- 14 Münsterort
- 15 Bürgerhaus des Historismus Haus Bispinck (Dezentrales Stadtmuseum)
- 16 Haus der Gesellschaft Harmonie
- 17 Marienkirche mit romanischem Kirchturm
- 18 Paul-Schallück-Haus mit Häuserensemble
- 19 NRW-Landgestüt



Warendorf, NRW-Landgestüt

Anreise mit der Bahn

Die Radroute „Historische Stadtkerne NRW“ ist eine Rundroute. Radurlauber können an allen Stellen im Streckenverlauf in das historische Flair eintauchen. Wer mit dem Zug anreisen möchte, findet entlang der Route zahlreiche Bahnhöfe:

Bahnhof Lippstadt

Münster – Hamm – Warburg

Bahnhof Rheda-Wiedenbrück

Minden – Hamm – Düsseldorf

Münster – Bielefeld

Bahnhof Soest

Aachen – Hamm – Paderborn

Dortmund – Soest

Münster – Hamm – Warburg

Bahnhof Steinfurt-Burgsteinfurt

Münster – Enschede

Bahnhof Warendorf

Münster – Bielefeld

Bahnhof Werl

Dortmund – Soest

Bahnhof Werne

Dortmund – Münster

Weitere Informationen unter

www.reiseauskunft.bahn.de



Radstationen NRW

Eine kleine Panne oder zu wenig Luft auf den Reifen? Die zentralen Radstationen NRW bieten nicht nur Reparaturservice, sondern bei Bedarf auch Fahrradvermietung an.

Warendorf (siehe Seite 9/10)

Radstation Warendorf
Bahnhofstraße 11
48231 Warendorf
Tel. 0 25 81 / 7 89 97 70

Rheda-Wiedenbrück (siehe Seite 16/18)

Radstation Rheda-Wiedenbrück
Bahnhofplatz 14 – 16
33378 Rheda-Wiedenbrück
Tel. 0 52 42 / 93 89 01

Lippstadt (siehe Seite 26/28)

Radstation Lippstadt
Rixbecker Straße 2
59555 Lippstadt
Tel. 0 29 41 / 1 50 78-19/-20

Soest (siehe Seite 33/34)

Radstation Soest
Am Bahnhof 4
59494 Soest
Tel. 0 29 21 / 1 44 41

Hamm (siehe Seite 42)

Radstation am Hauptbahnhof
Willi-Brandt-Platz 1
59065 Hamm
Tel. 0 23 81 / 9 27 19 13

Werne (siehe Seite 45/46)

Radstation am Bahnhof Werne
Am Bahnhof 9
59368 Werne
Tel. 0 23 89 / 4 02 26 90

Münster (siehe Seite 53/54)

Radstation Münster
Berliner Platz 27a
48143 Münster
Tel. 02 51 / 4 84 01 70

Steinfurt (siehe Seite 60/62)

Radstation am Bahnhof Burgsteinfurt
Bahnhofstraße 35b
48565 Steinfurt
Tel. 0 25 51 / 7 04 71 17

Weitere Informationen unter www.radstation-nrw.de

